

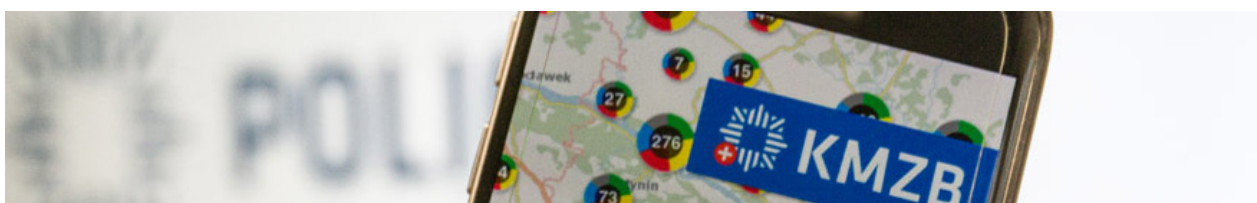
# KOMENDA MIEJSKA POLICJI W ZABRZU

<http://zabrze.slaska.policja.gov.pl/k29/informacje/wiadomosci/228144,Krajowa-Mapa-Zagrozen-Bezpieczenstwa-dostepna-na-telefon.html>

2019-06-17, 20:42

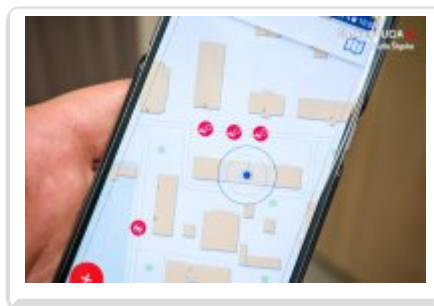
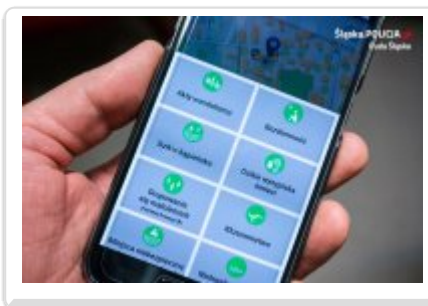
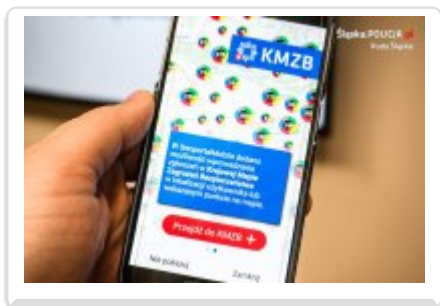
## KRAJOWA MAPA ZAGROŻEŃ BEZPIECZEŃSTWA DOSTĘPNA NA TELEFON

**Aplikacja Krajowa Mapa Zagrożeń Bezpieczeństwa dostępna jest już na telefon. Użytkownicy pobierając darmową aplikację Geoportal Mobile znajdą w niej zakładkę z dostępem do Krajowej Mapy Zagrożeń Bezpieczeństwa. Przypominamy, że KMZB to doskonała forma kontaktu społeczeństwa z Policją.**



Krajowa Mapa Zagrożeń Bezpieczeństwa funkcjonuje od września 2016 roku. Obecnie aplikacja ta dostępna jest również na telefon. Użytkownicy pobierając darmową aplikację Geoportal Mobile znajdą w niej zakładkę z dostępem do Krajowej Mapy Zagrożeń Bezpieczeństwa. Dodatkowo, podczas nanoszenia zagrożenia możliwe jest również wprowadzanie krótkiego opisu, a także dołączanie plików np. zdjęć.

**Przypominamy, że z narzędzia należy korzystać w sposób racjonalny. Każde naniesione na mapę zagrożenie wywoła odpowiednią reakcję Policji. Z jednego komputera lub telefonu również można zgłosić jedno zagrożenie na dobę. Policjanci zwracają uwagę, że mapa nie służy do zgłaszania potrzeby pilnej interwencji policji. W takich przypadkach należy korzystać z numerów alarmowych - 112 i 997.**



Ocena: 5/5 (1)

[Tweetnij](#)

[bezpieczeństwo](#) [opinia publiczna](#) [nowe inicjatywy](#)